








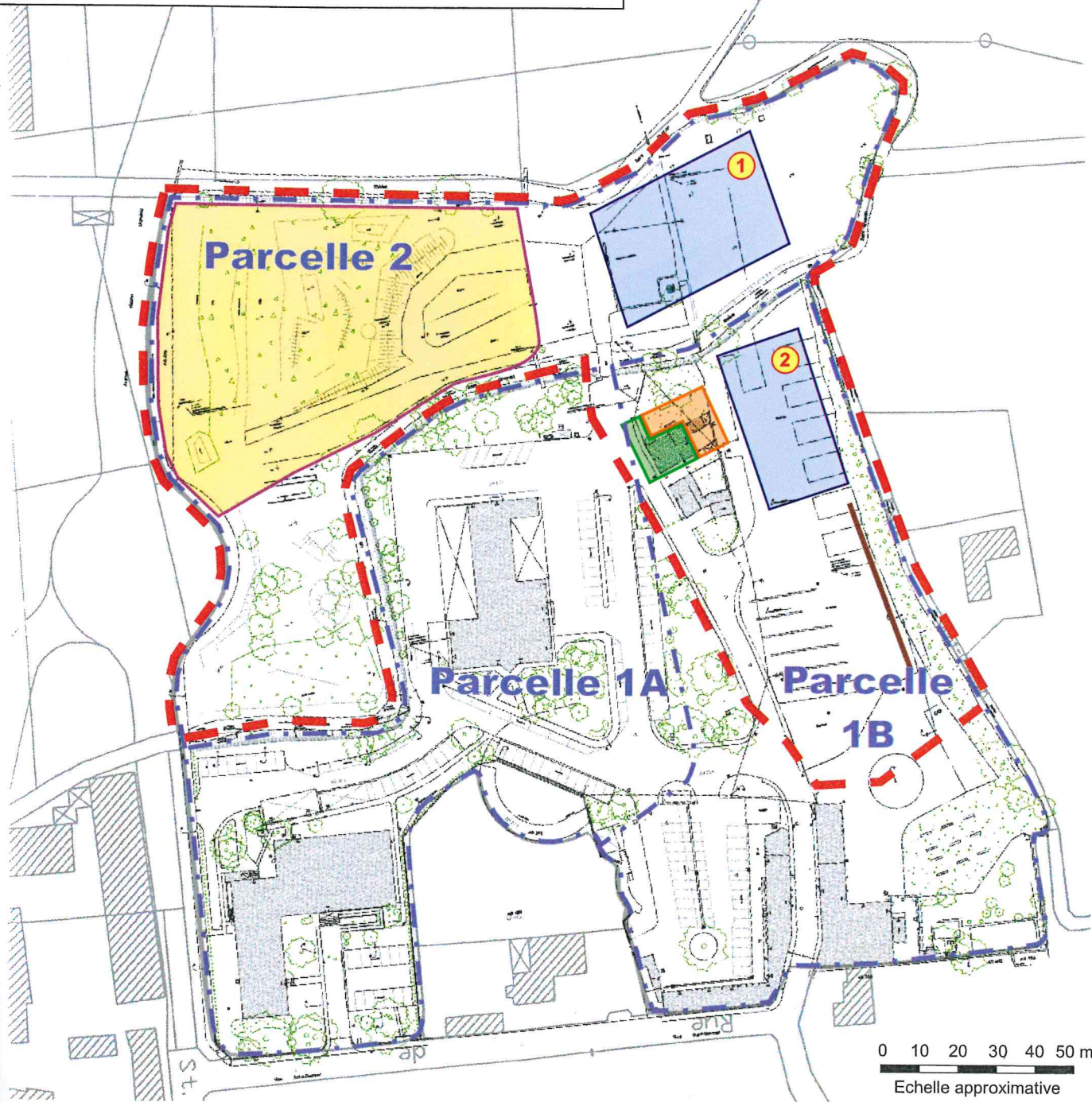


Légende

-  Limite de chantier
-  Limite de parcelle
-  Zone verte : base vie de chantier
-  Zone orange : zone de décontamination
-  Zone des anciennes fosses à goudron
-  Zone d'épandage des matières épurantes
-  Rideau de palplanches
-  1 Aire de stockage des terres impactées par les ferrocyanures ferriques
-  2 Aire de stockage des terres impactées par les HAP et les BTEX



PLAN DU SITE ET DES ZONES TRAITÉES AU COURS DE LA 1^{ère} PHASE DE CHANTIER



Titre **RAPPORT DE FIN DE TRAVAUX**
 Localisation **ANCIENNE USINE A GAZ DE BEAUVAIS (60)**
 Client **GAZ DE FRANCE**

Date	19 Juillet 2006		Echelle	
			Voir barre d'échelle	
Référence	Format	Vérfié	Dessiné	
PAR	A4	PPA	IDE	
Projet n°		FIGURE 2		
43741614				